

# **Evolução da Divisão Territorial do Brasil 1872 - 2010**

O propósito deste trabalho é apresentar uma evolução da divisão territorial brasileira.

## **Compõe-se de dois textos:**

- recupera a história dos primeiros séculos de ocupação territorial.
- apresenta a legislação referente ao mar territorial, estados e municípios.

## Por quatro conjuntos de mapas do Brasil:

- evolução dos estados, territórios federais, municípios e mar territorial em 1872, 1900, 1911, 1920, 1933, 1940, 1950, 1960, 1970, 1980, 1991, 2000 e 2010
- população total em 1872, 1900, 1920, 1940, 1950, 1960, 1970, 1980, 1991, 2000 e 2010
- população livre e escrava em 1872
- população urbana em 1940, 1950, 1960, 1970, 1980, 1991, 2000 e 2010
- população rural em 1940, 1950, 1960, 1970, 1980, 1991, 2000 e a 2010

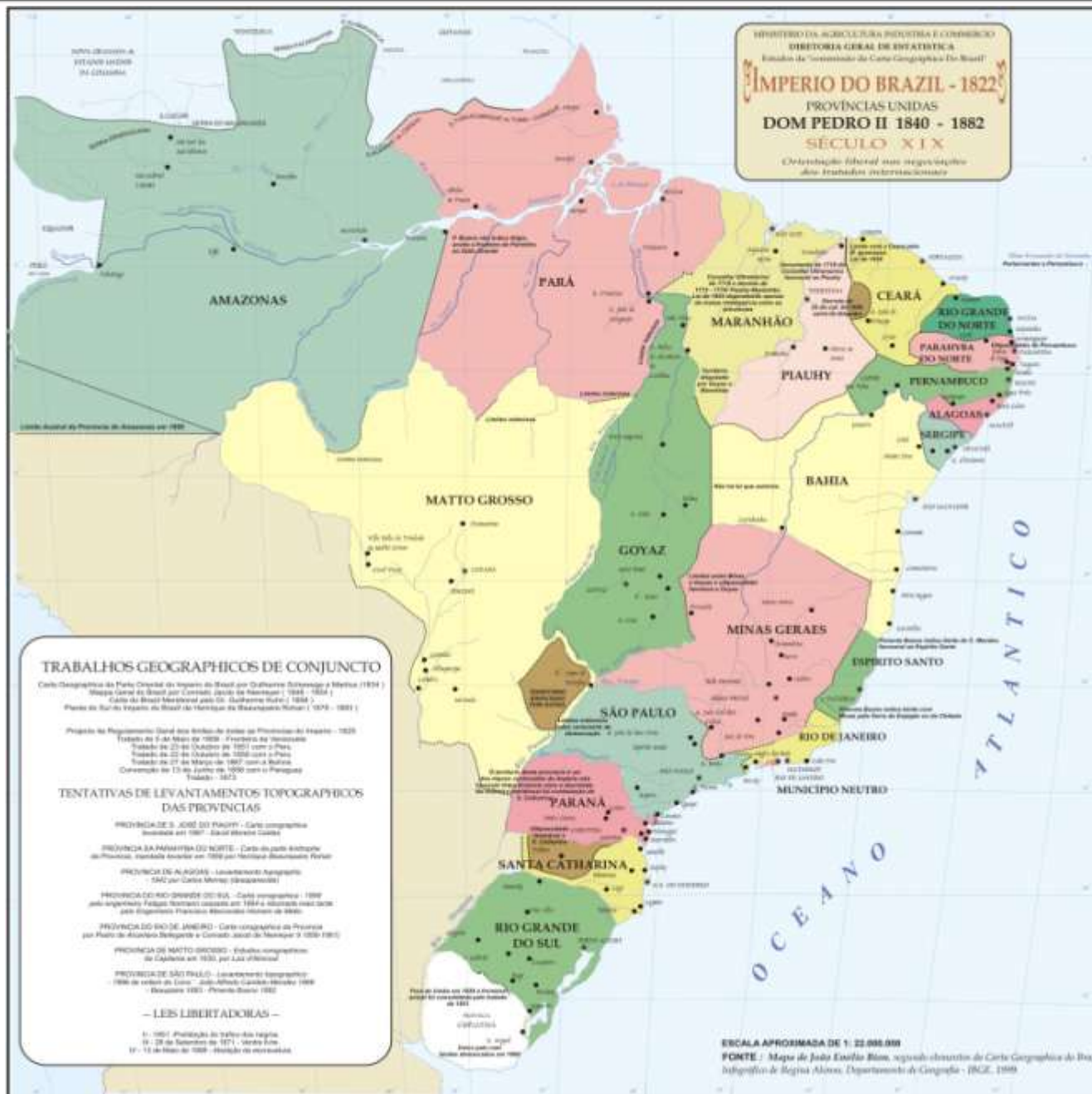
Por quadro com todos os municípios existentes e extintos seus códigos, anos em que foi município com nome e grafia de época, origem e destino.

E por tabela desses municípios com as populações divulgadas

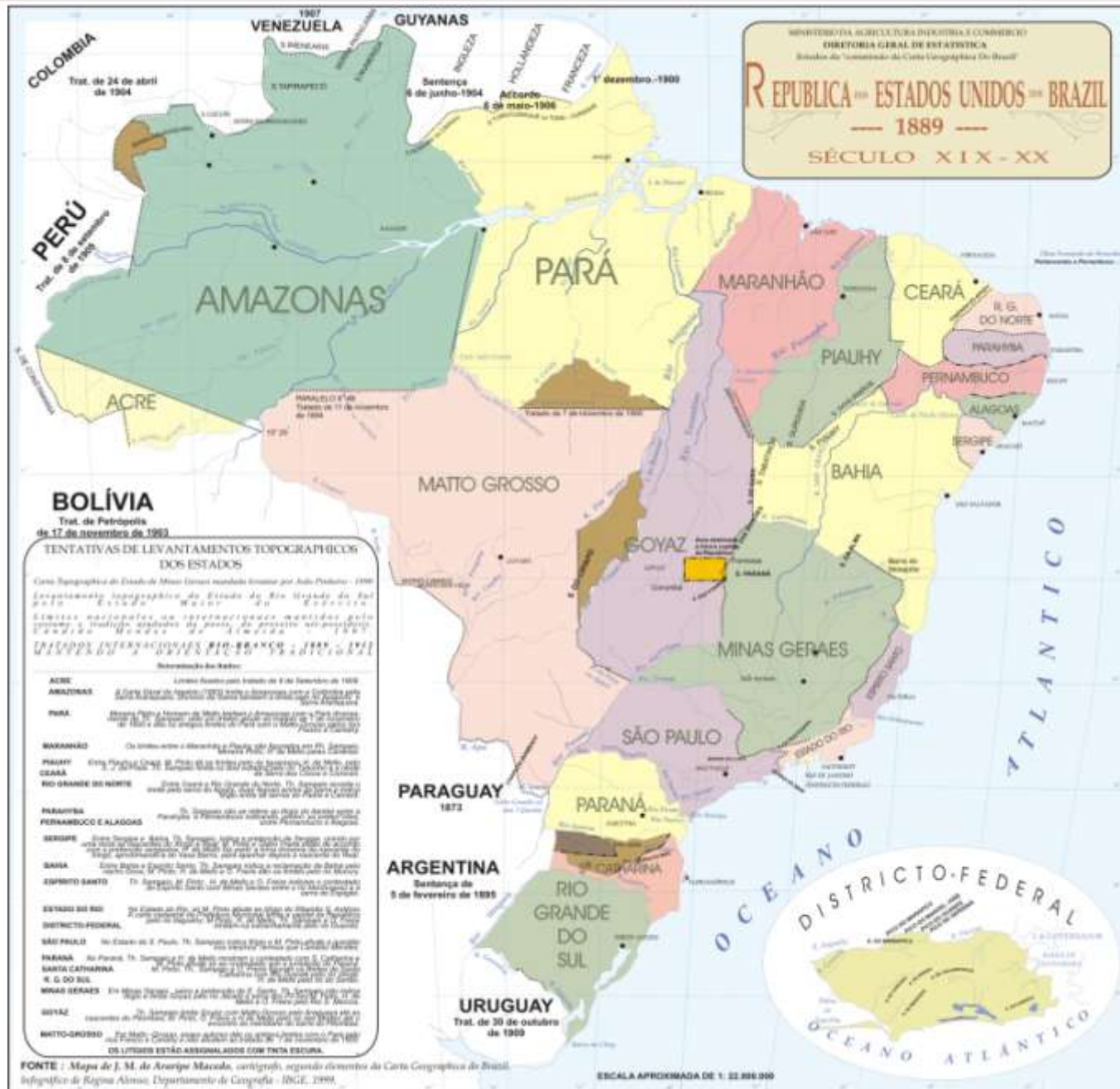




# Evolução da Divisão Territorial do Brasil 1872 - 2010



# Evolução da Divisão Territorial do Brasil 1872 - 2010







## **Mar territorial**

**A história do Brasil está ligada ao mar desde o seu início  
1950 - Decreto nº 28.840 = Mar legalmente incorporado**

### **Lei 8.617/93**

**zona econômica exclusiva = compreende uma faixa que  
se estende das 12 às 200 milhas marítimas, contadas a  
partir das linhas de base que servem para medir a  
largura do mar territorial.**



**Estados**

**1903 = anexado Acre (território)**

**1943 = 5 territórios**

**Guaporé**

**Rio Branco**

**Amapá**

**Ponta Porã**

**Iguassú**

**1977 = Divisão do antigo Estado Mato Grosso**

**Mato Grosso**

**Mato Grosso do Sul**

**1988 = Divisão do antigo Estado de Goiás**

**Goiás e Tocantins**



## Sistema de divisão territorial

### Época Colonial

**Capitanias hereditárias = conselhos locais**

**juízes ordinários - criminal**

**- cível**

**vereadores - função administrativa**

### Época Império

**Províncias - municípios - direito romano**



## CRIAÇÃO, DESMEMBRAMENTO, ANEXAÇÃO, INCORPORAÇÃO E FUSÃO DE MUNICÍPIOS

O município brasileiro surge sempre do território de outro Município, dando ensejo, conforme o caso, a quatro atos distintos:

- = Desmembramento é a separação de parte de um Município, para integrar-se noutra ou constituir um novo Município.
- = Anexação é a junção da parte desmembrada de um território a um Município já existente, que continua com a sua personalidade anterior.
- = Incorporação é a reunião de um Município a outro, perdendo um deles a personalidade, que se integra na do território incorporador.
- = Fusão é a união de dois ou mais Municípios, que perdem, todos eles, a sua primitiva personalidade, surgindo um novo Município.

A forma usual de criação de Município é a emancipação do distrito, com a sua elevação à categoria de pessoa jurídica de direito público interno, através da outorga de autonomia por lei estadual.

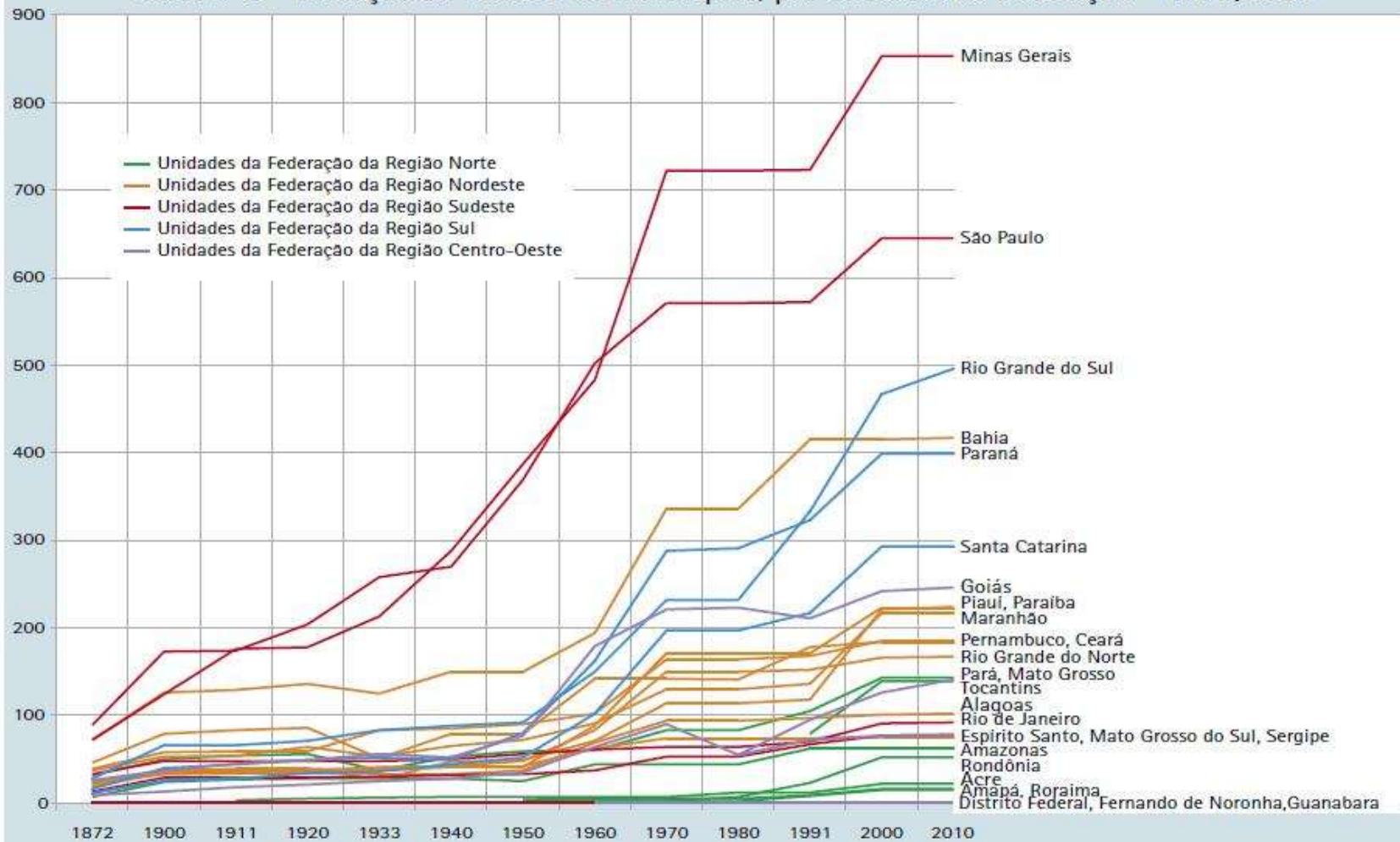
## Aumento do número de municípios



Fontes: Directoria Geral de Estatística, Recenseamento do Brasil 1872/1920 e Divisão Administrativa do Brasil 1933; e IBGE, Censo Demográfico 1940/2010.

# Evolução da Divisão Territorial do Brasil 1872 - 2010

Gráfico 2 - Evolução do número de municípios, por Unidades da Federação - 1872/2010



Fontes: Direcção Geral de Estatística, Recenseamento do Brasil 1872/1920 e Divisão Administrativa do Brasil 1911/1933; e IBGE, Censo Demográfico 1940/2010.

**1824 - Constituição Política do Império do Brazil**  
**Aglomerado - município = Cidade/Vila**

**Fundação da cidade - direito exclusivo da Coroa Portuguesa**

**Vilas - donatários, capitães e governadores**



**1938 - Decreto Lei 311**  
**Sedes de municípios = categoria CIDADE**



## **A CRIAÇÃO DE MUNICÍPIOS APÓS A CONSTITUIÇÃO DE 1988.**

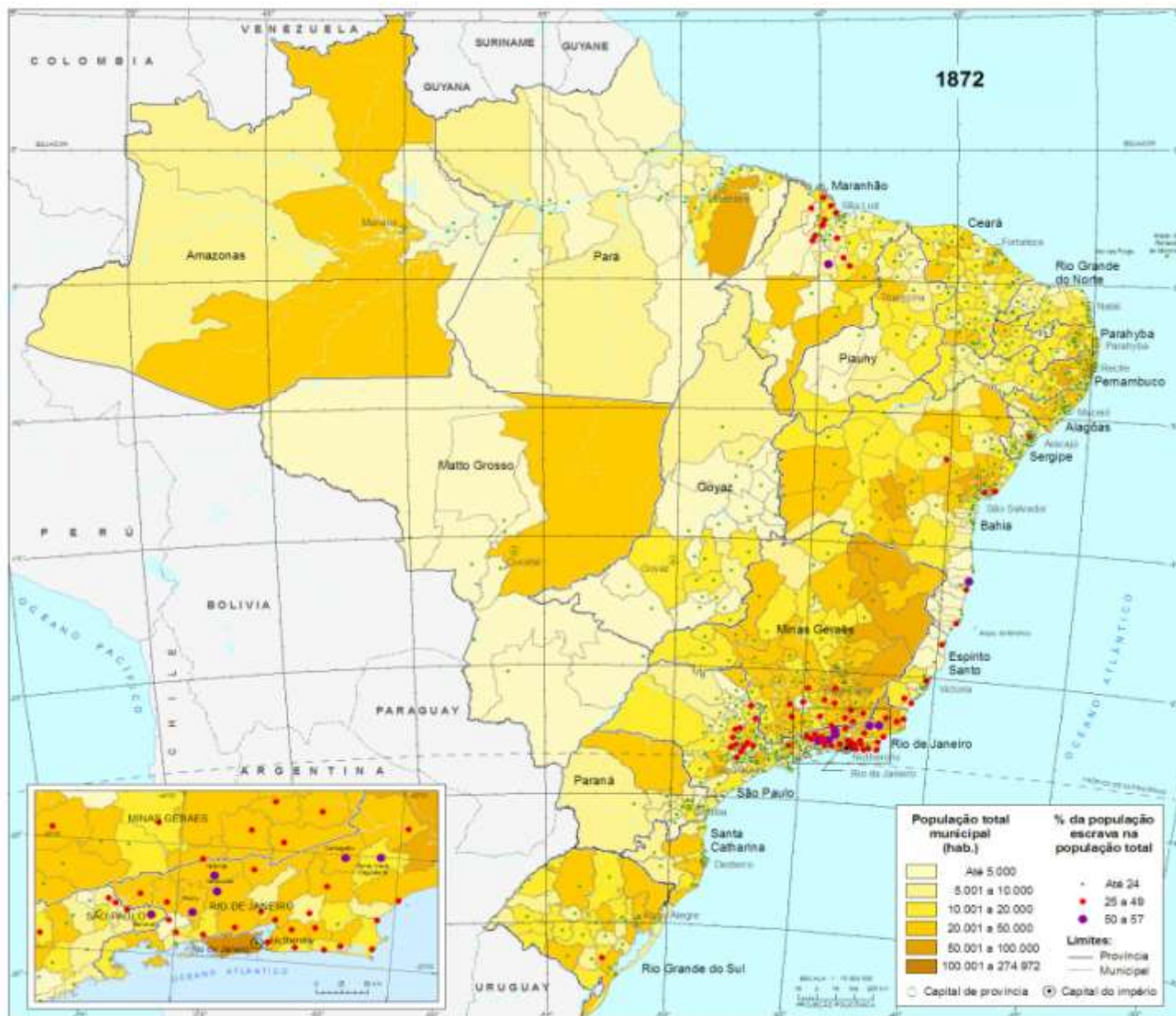
**Artigo: Fabrício Ricardo Tomio**

Fragmentação dos municípios brasileiros se deve tanto a competência política dos entes federativos, assim como ao arranjo tributário e fiscal.

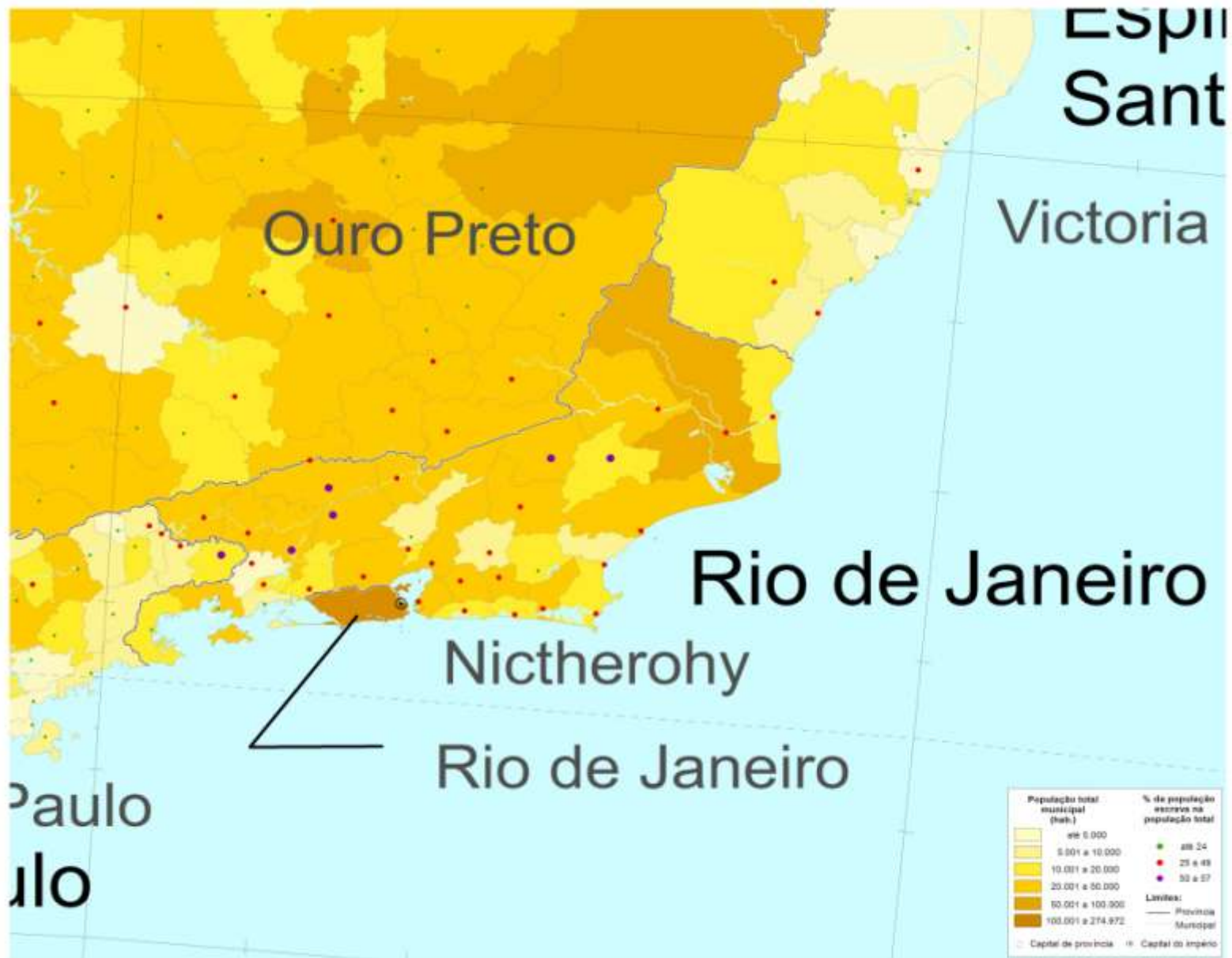
A criação de novos municípios se faz por meio de leis ordinárias e a transformação institucional na regulamentação das emancipações para facilitar ou dificultar as mesmas se faz através de legislação complementar.



## População escrava



## População escrava



**Municípios, genealogia e  
alteração de nome e grafia,  
com indicação dos respectivos códigos**

**Brasil**

**1872 - 2010**

## Municípios, genealogia

3300907	Parati	1960 a 2010	Rio Claro
1872 a 1911	Paraty	3304508	Rio das Flores
1920	Parati		dismembrado de Valença
1933	Paraty	1900 a 1933	Santa Theresa
1940 a 2010	Parati	1940	Santa Teres
3300956	Paty do Alferes	1950 a 2010	Rio das Flores
	dismembrado de Assouras	3304524	Rio das Ostras
1991 a 2010	Paty do Alferes		dismembrado de Casimiro de Nogueira
3300906	Petrópolis	2000 a 2010	Rio das Ostras
1872 a 1911	Petropolis	3304557	Rio de Janeiro
1920	Petrópolis	1972	Município Neutro
1933	Petropolis	1900 a 1911	Rio de Janeiro, Distrito Federal
1940 a 2010	Petrópolis	1920 a 1950	Rio de Janeiro, Distrito Federal
3300955	Pinhal	1960 a 1970	Rio de Janeiro, Guanabara
	dismembrado de Pirai	1980 a 2010	Rio de Janeiro
2000 a 2010	Pinhal	3304607	Santa Maria Madalena

# **Evolução da população, segundo os municípios**

**1872 – 2010**

# Evolução da Divisão Territorial do Brasil 1872 - 2010



Código	Município	População em 1972			População total 1900	População total 1920	População em 1940			População em 1950			População em 1960			População em 1970		
		Total	Livre	Escrava			Total	Urbana	Rural	Total	Urbana	Rural	Total	Urbana	Rural	Total	Urbana	Rural
3303005	Miracema	-	-	-	-	-	7 06	1 6 46	608 60	1 87 22	1 7 67	712 55	1 12 69	2 20 01	1 0 69	9 0 97	2 31 46	1 9 41
3303104	Natividade	-	-	-	-	-	-	-	-	6 91	2 1 62	412 29	2 48 58	2 7 65	596 93	1 0 54	2 1 91	78 73
3303203	Nilópolis	-	-	-	-	-	-	-	-	6 06	4 84 06	4 4 -	6 53	9 65 53	9 5 -	128 011	128 011	-
3303302	Niterói	47 548	35 673	11 875	30 869	96 238	142 407	124 507	17 900	182 039	170 868	11 171	245 467	229 025	16 442	324 246	292 051	32 195
3303401	Nova Friburgo	20 656	13 972	6 684	16 117	28 651	24 466	16 041	8 425	47 755	29 365	18 390	70 145	55 651	14 494	90 420	74 794	15 626
3303500	Nova Iguaçu	21 065	14 081	6 984	19 629	33 396	140 606	110 679	29 927	145 649	77 793	67 866	359 364	257 516	101 848	727 140	724 306	2 834
3303609	Paracambi	-	-	-	-	-	-	-	-	-	-	-	-	-	-	5 68	2 28 44	2 1 24
3303708	Paraisópolis	37 461	20 354	17 107	32 276	52 474	20 952	4 988	15 964	21 966	7 297	14 669	25 508	11 241	14 267	26 736	15 602	11 134
3303807	Paraíba	12 194	10 125	2 069	9 900	13 544	9 673	1 554	8 119	9 360	1 856	7 504	12 085	6 278	5 807	15 934	4 174	11 760
3303956	Paty do Alferes	-	-	-	-	-	-	-	-	-	-	-	-	-	-	-	-	-

(continuação)

População em 1980			População em 1991			População em 2000			População em 2010		
Total	Urbana	Rural	Total	Urbana	Rural	Total	Urbana	Rural	Total	Urbana	Rural
72 05	2 40 17	1 6 88	58 91	2 00 54	2 9 37	4 17 064	224 044	3 020	26 929	24 701	2 128
1 39 79	1 8 36	8 5 43	1 8 65	2 27 36	1 1 29	9 65 25	1 11 41	1 7 94	313 077	12 041	3 036
151 595	151 595	-	159 092	159 092	-	153 712	153 712	-	157 493	157 493	-
397 135	397 135	-	436 155	436 155	-	459 451	459 451	-	487 327	487 327	-
123 393	107 096	16 297	167 091	144 354	22 727	173 418	151 951	21 567	182 016	159 325	22 691
1 094 789	1 091 850	2 939	1 297 704	1 294 352	3 352	920 599	920 599	-	795 212	796 532	8 676
302 10	3 28 03	2 4 07	269 27	3 34 20	3 5 07	2 90 75	4 8 69	3 8 07	3 67 74	4 0 77	4 6 97
29 245	22 296	6 949	33 922	27 766	6 156	37 410	32 698	4 722	41 088	36 159	4 929
20 626	9 916	11 810	23 928	11 465	12 463	29 544	14 066	15 478	37 575	27 717	9 858
-	-	-	1 95	2 20 67	1 9 28	8 4 31	2 69 56	1 7 75	8 8 91	2 8 07	1 6 74